


BOLIVIA



as Toldos

PARAGUAY

(see former page)





(en formación)

Formosa

PN Río Pilcomayo

PN y RN Iguazú

PN Chaco

RNE San

I. Apipé
(Arg.)

nia Benítez

PN Mburucuyá

BRASIL



Antonio



C O S U R









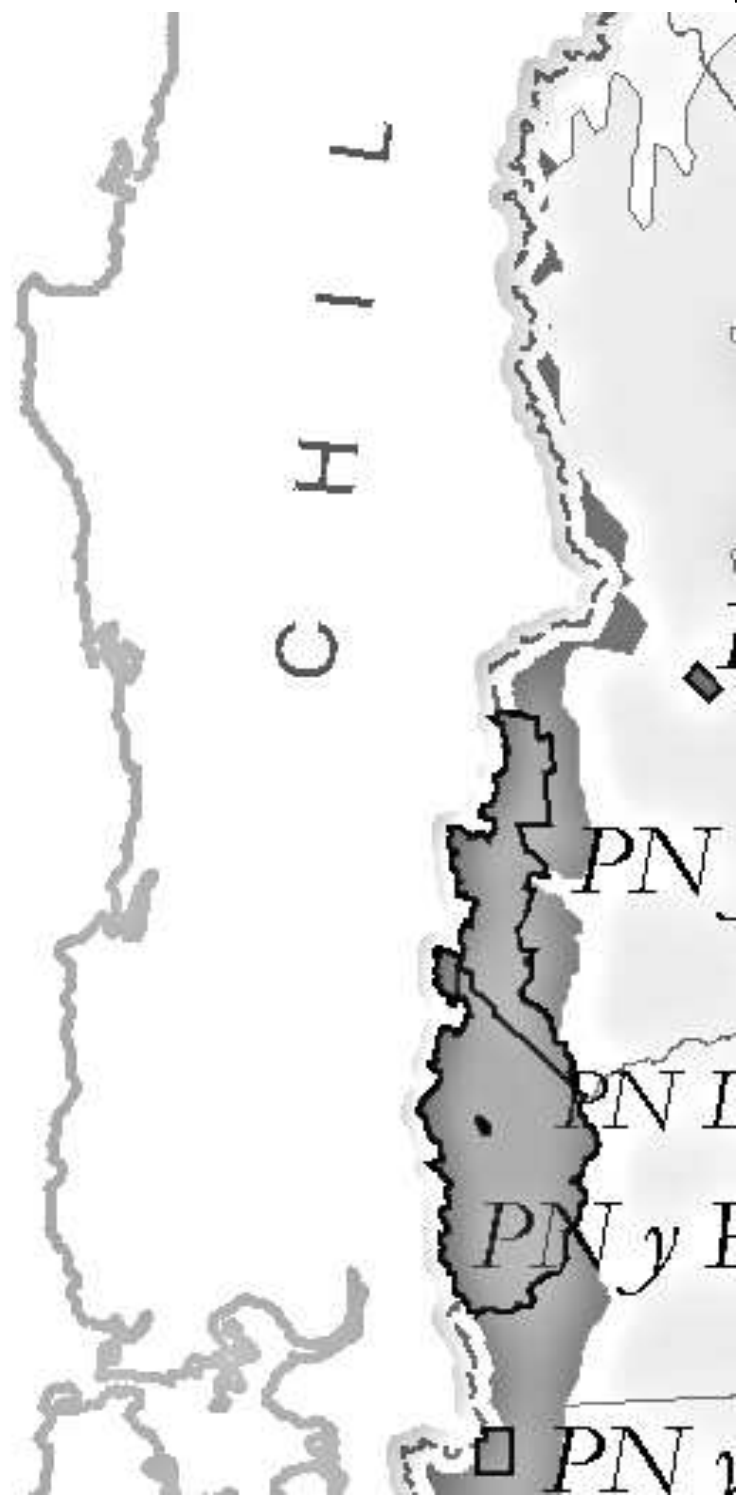
Las Regiones

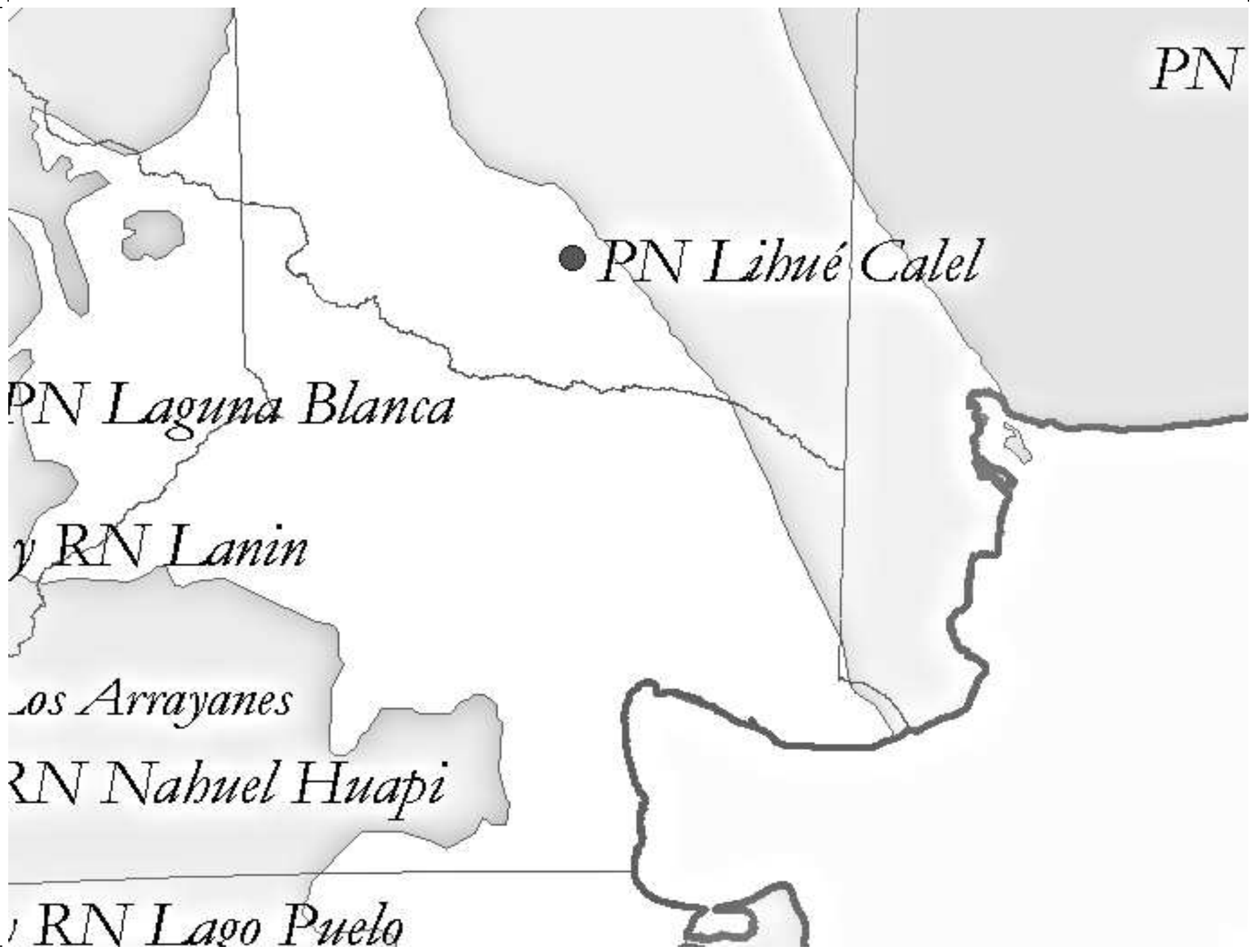
- Atas Arcoas
- Puna
- Desierto Patagónico
- Estepa Patagónica
- Monte de Llanuras y Mesetas
- Monte de Sierras y Bosques
- Ezona
- Chaco Seco
- Chaco Húmedo
- Esteros del norte
- Campaña y Molinos
- Delta de las ce. Paraná
- Pampa
- Sebos de las Yungas
- Sebos Patagónicas
- Isas de Alborico Sur
- Mar Argentino
- Antártida

ANTÁRTIDA ARGENTINA



N O P A C Í F I





PN

● PN *Lihué Calel*

PN *Laguna Blanca*

RN *Lanin*

Los Arrayanes

RN *Nahuel Huapi*

RN *Lago Puelo*

Campos del Tuyú

INO

F I C O S U R

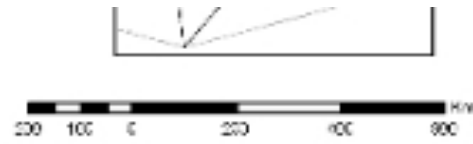
3

E





- 1 Límite del eco y susuario
- 2 Límite exterior del Tilo de la Plata
- 3 Límite del límite argentino-Juguayo



Eco-Regiones



Altos Andes



Puna



Bosques Patagónicos



Estepa Patagónica



Monte de Llanuras y Mesetas



Monte de Sierras y Bolsones



Espinal



Chaco Seco

O C É A



RN Los Alerces


P Interjurisdiccional
Marino Costero
Patagonia Austral

MN Bosques Petrificados

RN Francisco P. Moreno

MAR ARGENTINO





É A N O A T L Á N T I C O






Chaco Húmedo



Esteros del Iberá



Campos y Malezales



Delta e Islas del Paraná



Pampa



Selva de las Yungas




Selva Paranense



Islas del Atlántico Sur



Mar Argentino



Antártida





RN *Los Glaciares*

PN *Monte León*

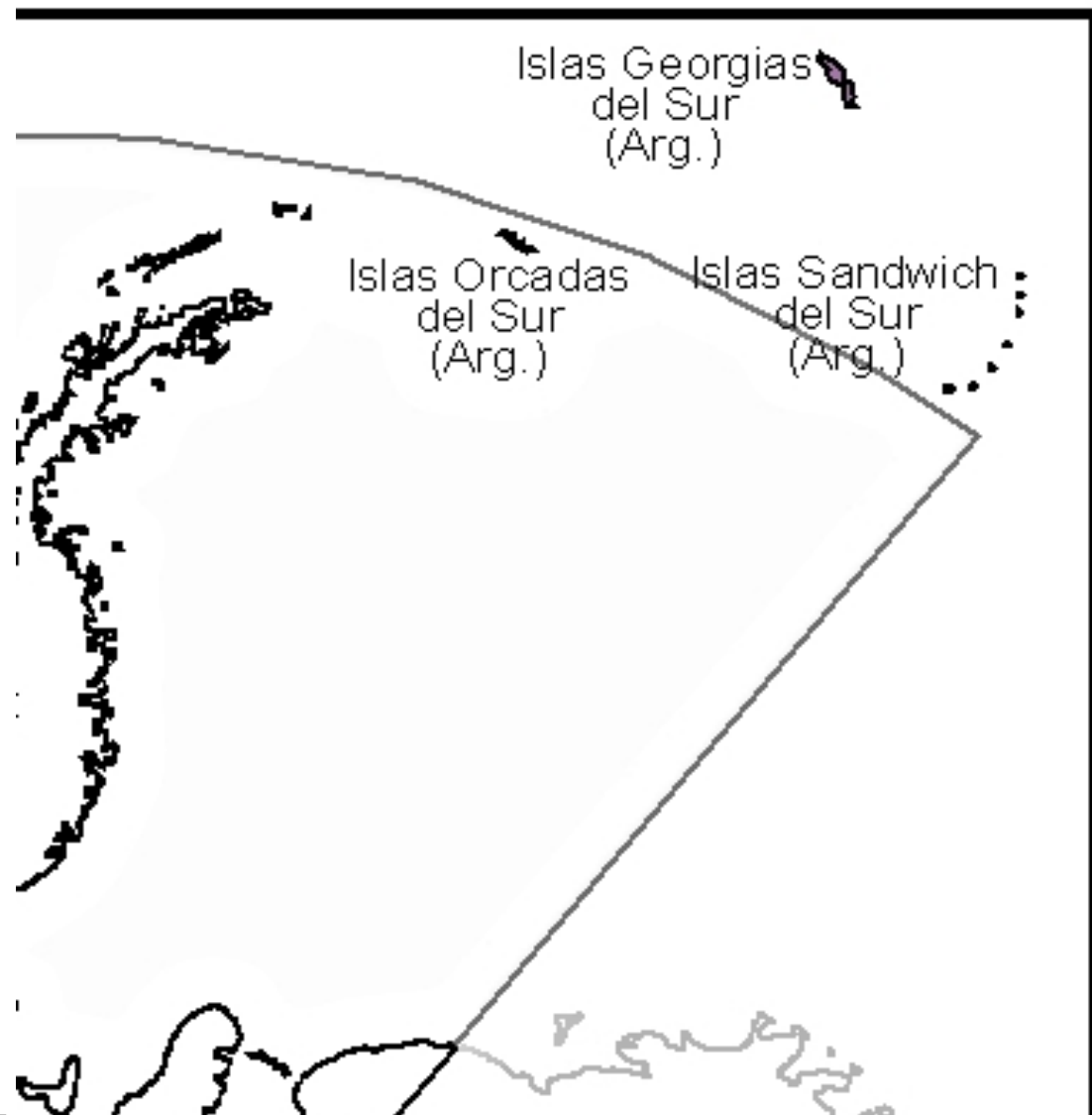
Islas M
(A)

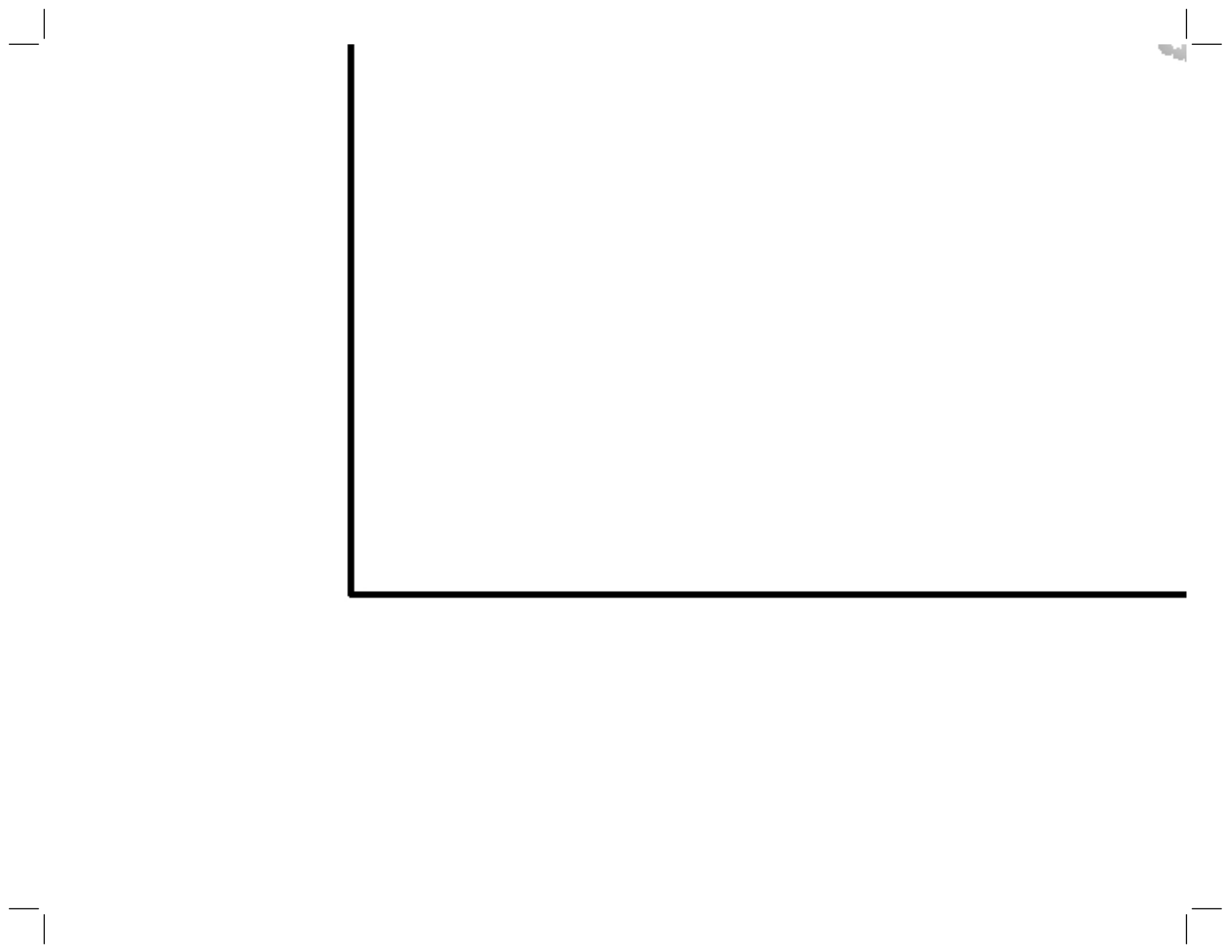
PN *Tierra del Fuego*

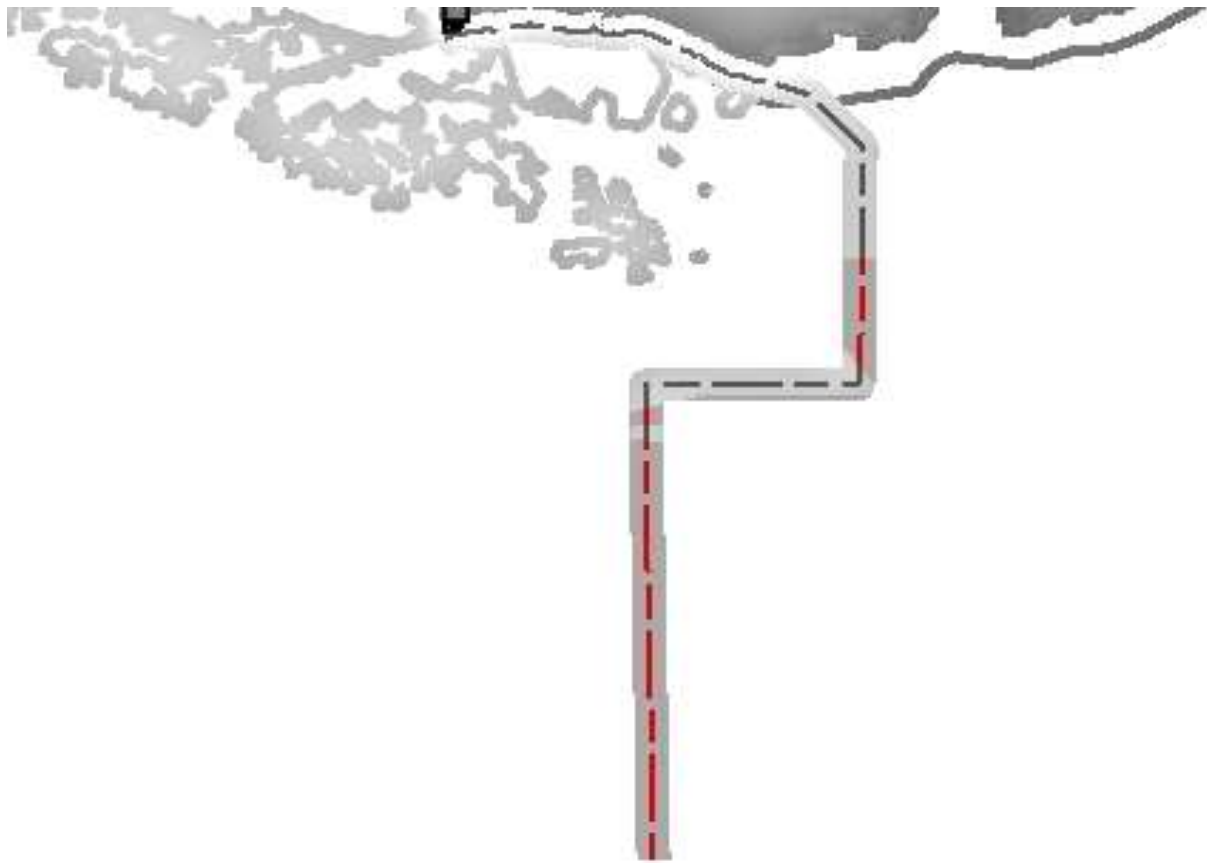




ANTÁRTIDA ARGENTINA







Lí



Lí

1



Lí

2



Lí

3



Lí

Ar

límite Internacional
límite Interprovincial
límite del lecho y subsuelo
límite exterior del Río de la Plata
límite lateral marítimo
Argentino-Uruguguayo

