



D E A S

b

a

Abra del Condado

Co. La Hoyada 4177

ARBARAZO

R. de Anta

R. Tala

Leocadio P

Acequin









Co. Agua Caliente

Rio Saraguro

A

40

Colalao del Valle

Espiadero
4403

4720

North Arrow

1



San Pedro
de Colalao

CERROS DE SANTA B...

T R A N S C

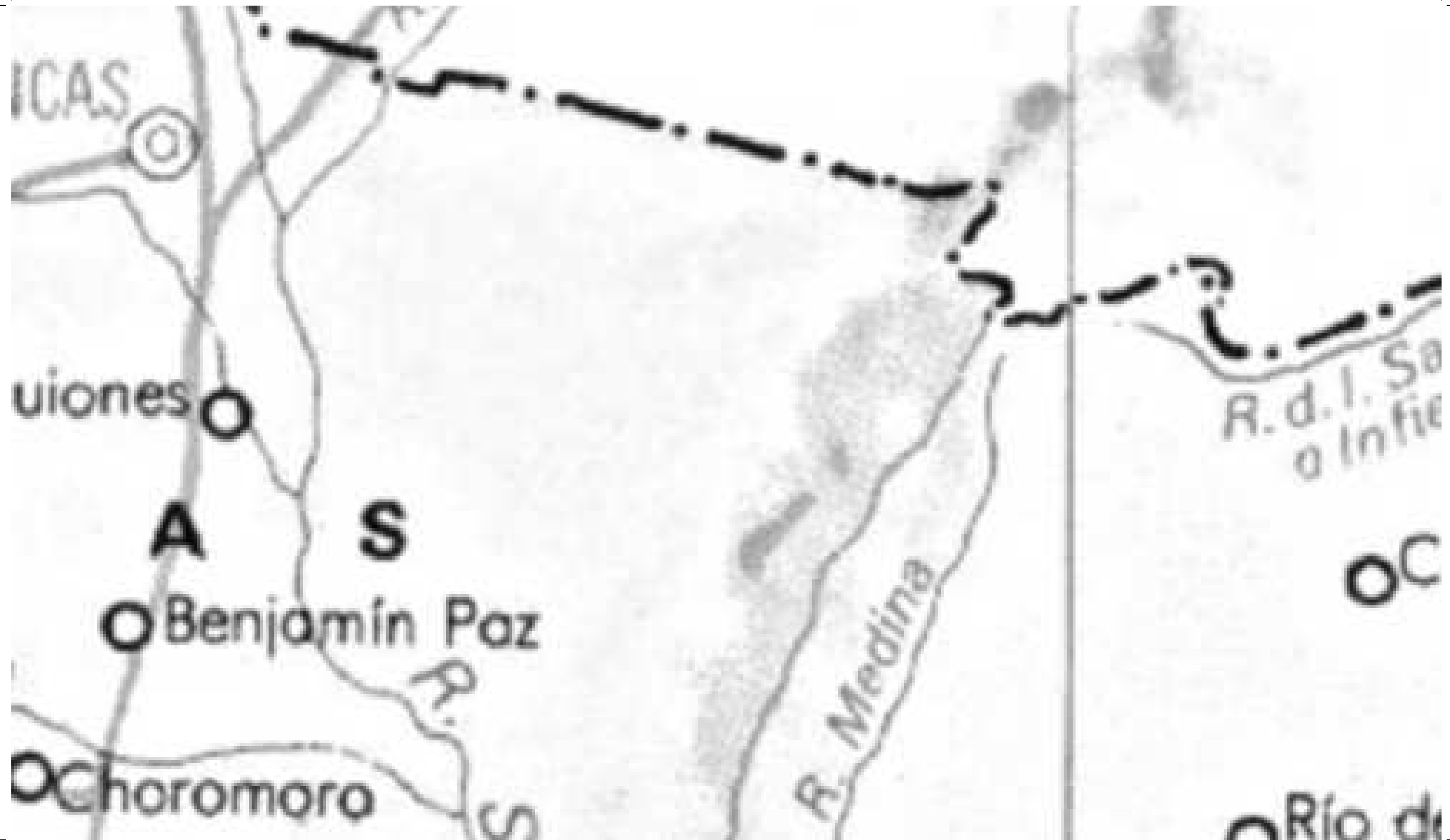
La
Higuera

TRAN

Aceq

R. CHUSCA

S









D. CALC HACQUIE

R. POTRERILLO

A. D. I. Cañas

○ Ancajuli

TAFI VIE

R. P...



DE QUILMES

DE

PCIA. DE

SANTA MARIA

Oloro Huasi

San José

Santa Maria

DE

Adelhué

A





Siambón ○

El Co
Taficil

San
Javier ○

Redo ○

YERBA BUENA **YERBA BUENA**

TAFÍ DEL VALLE

L U L L E S

Manar

Sar

VALLE

DE



R. Tules

CATAMARCA

○ ANTOFINO

○ Punta de Balasto

Nuñorco

Abra del Toro 4400

DEC
Co. Bolsón 5050

27°

N

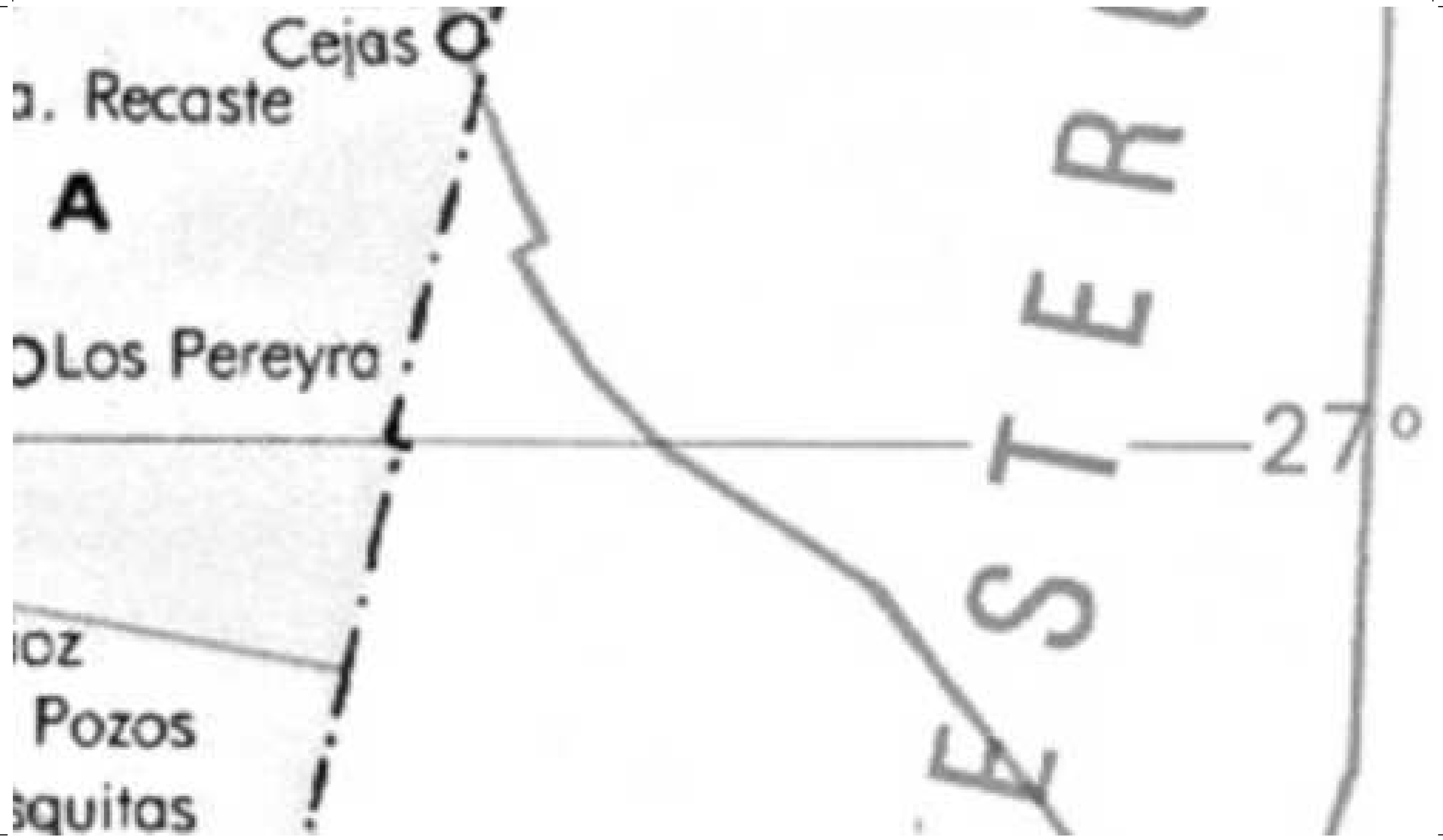
R. Sa

ACONQUILIA

R. Nevado

R. d. l. Roales

UA SA





63

NEVADOS DEL ACONAGUA
Co. de la Bolsa
5300

Co. del Bolsón
5550

NEVADOS DEL ACONAGUA

R. Vallecito

CHICLI

○ Cochuna

Alpachir

Nev. del Candado





Sta. Rosa de Leales

Loma Verde

LEALES

Leales

Mixta

Nueva España

Los Puestos

MOCA

CARR. 11

Los Gómez

To

CANOS



CA

POZO
HONDO



DEL



5450

LAZADOR DEL

R. del POTTETO

R. del Cañas

RÍO

Sor

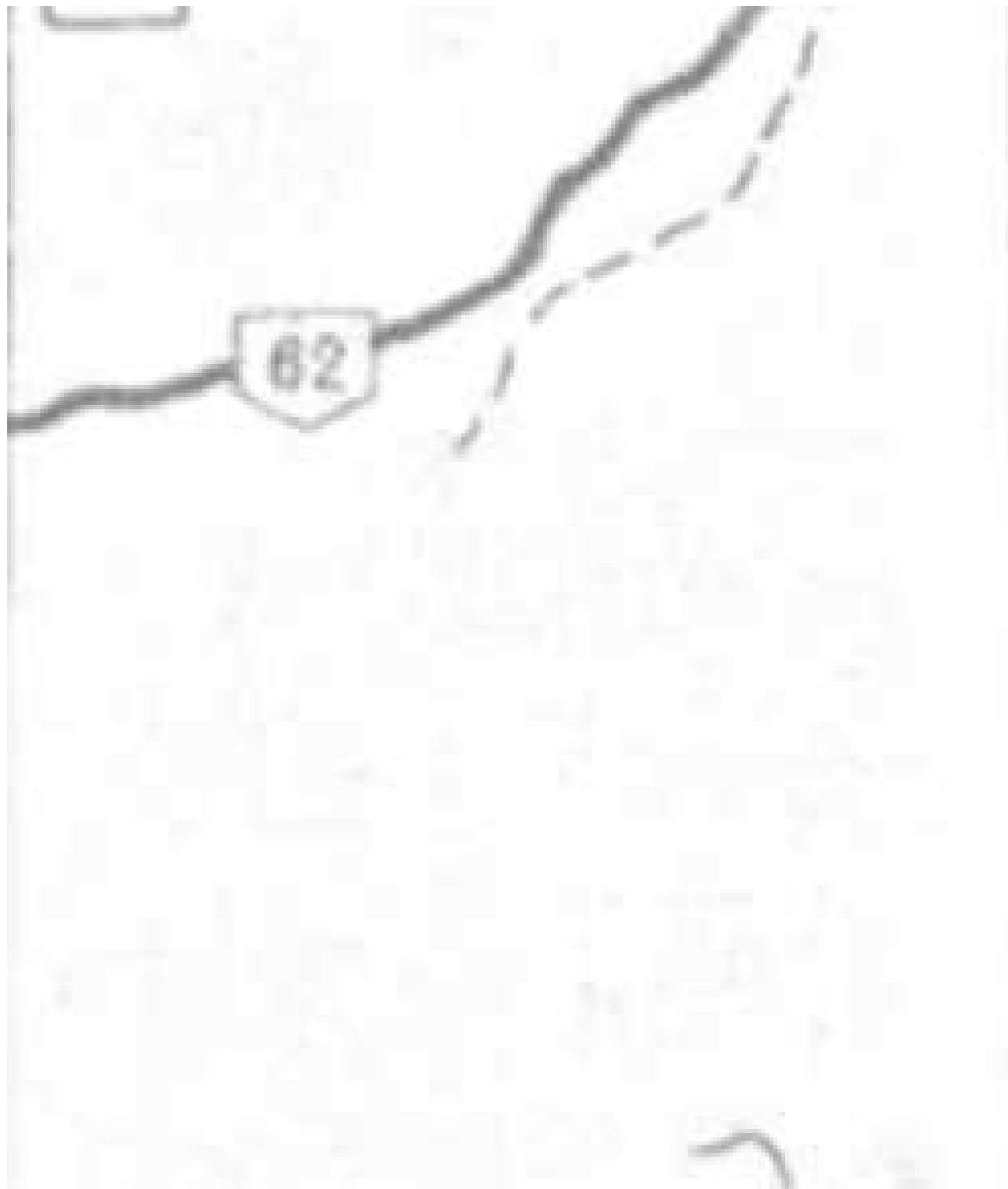
65

2













P


C

S

A

N

T







○ Taco Ralo

○ SAN PEDRO

○ Alta Gracia

28°

A map showing a vertical road with three locations marked by circles: Taco Ralo at the top, SAN PEDRO in the middle, and Alta Gracia at the bottom. A horizontal line representing a latitude line is drawn across the map, passing through the 28° mark on the right side. A dashed line follows the road from Taco Ralo to SAN PEDRO, then curves to the right and back to the road between SAN PEDRO and Alta Gracia. Another dashed line branches off to the left from the road between SAN PEDRO and Alta Gracia.

PROVINCIA DE TUCUMAN

ESCALA 1: 884.000

3

66°

LA
PUERTA



BAÑADO
DE OVANTA

157

65° Oeste de E

25

50Km

Greenwich